

# LA PLANIFICACIÓN HIDROLÓGICA EN LA DEMARCACIÓN DEL JÚCAR

Alberto Hervás Ferrer

---

# UNIDAD SINDICAL DE USUARIOS DEL JÚCAR

## MIEMBROS DE USUJ:

---

### × Usuarios Agrícolas:

- × Acequia Real del Júcar
- × Real Acequia de Escalona
- × Real Acequia de Carcagente
- × Acequia Mayor de la Extinguida Villa y Honor de Corbera (Cuatro Pueblos)
- × Comunidad de Regantes de la Ciudad de Sueca
- × Comunidad de Regantes de la Ciudad de Cullera

### × Usuarios Industriales:

- × Todos los existentes en 1942, actualmente Iberdrola, S.A.

# DIFICULTADES DEL PROCESO DE PLANIFICACIÓN

1ª El balance negativo entre recursos y demandas.

- + La principal dificultad con la que se encuentra la planificación
- + Es el origen de la mayoría de conflictos

# EL JUCAR DEL PHJ

## RECURSOS

Hasta Alarcón:	457
Hasta Contreras:	444
Alarcón-Molinar:	337
A-M - Tous:	338

**Júcar hasta Tous: 1576**

## DEMANDAS

USUJ:	725
Reg. Cabecera:	40
JCRMO:	400
Canal J-T:	95
Abt. Valencia:	93
Abt. Albacete:	31
Abt. Sagunto:	31
Nuclear:	20

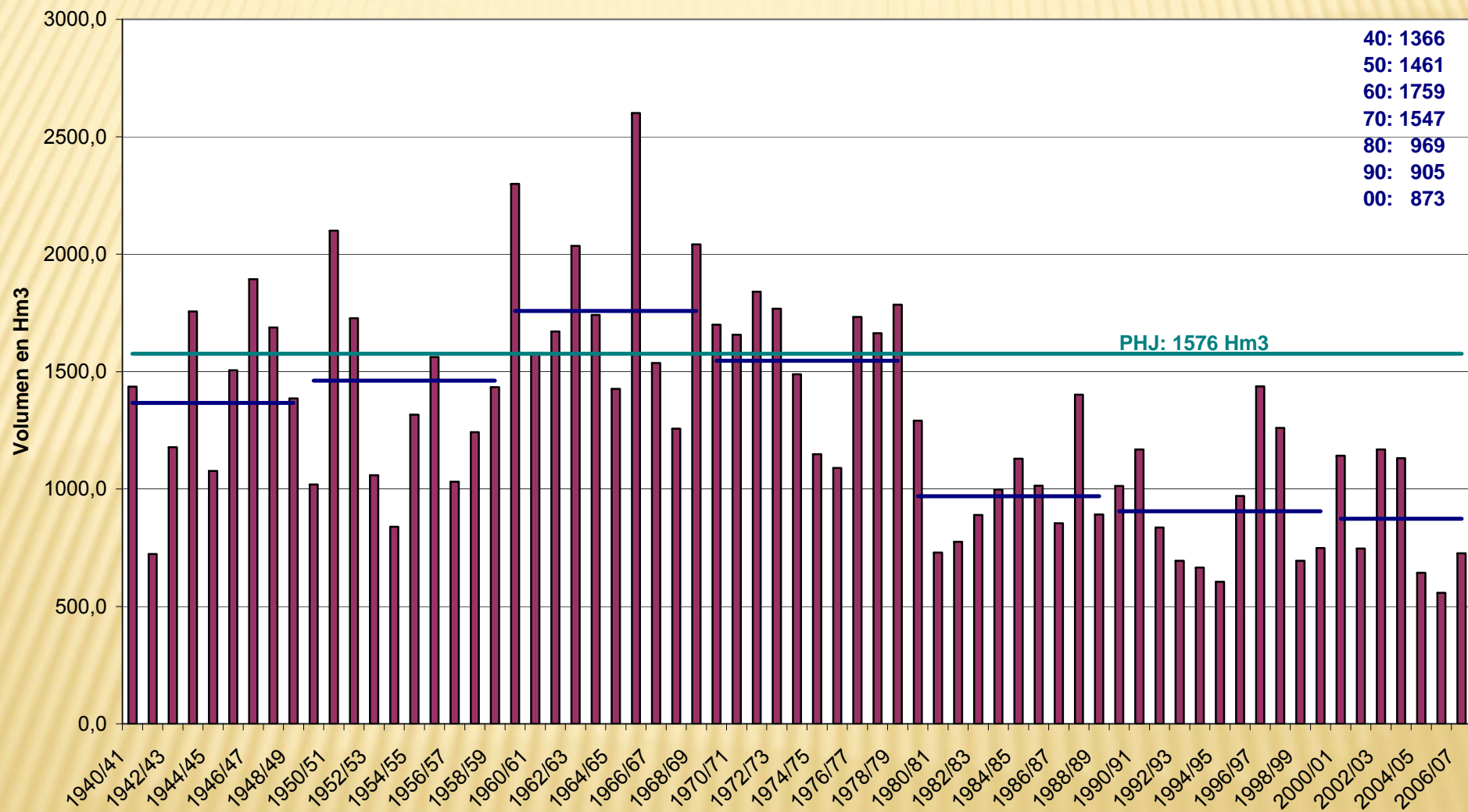
**Total usos: 1435**

## RESERVAS

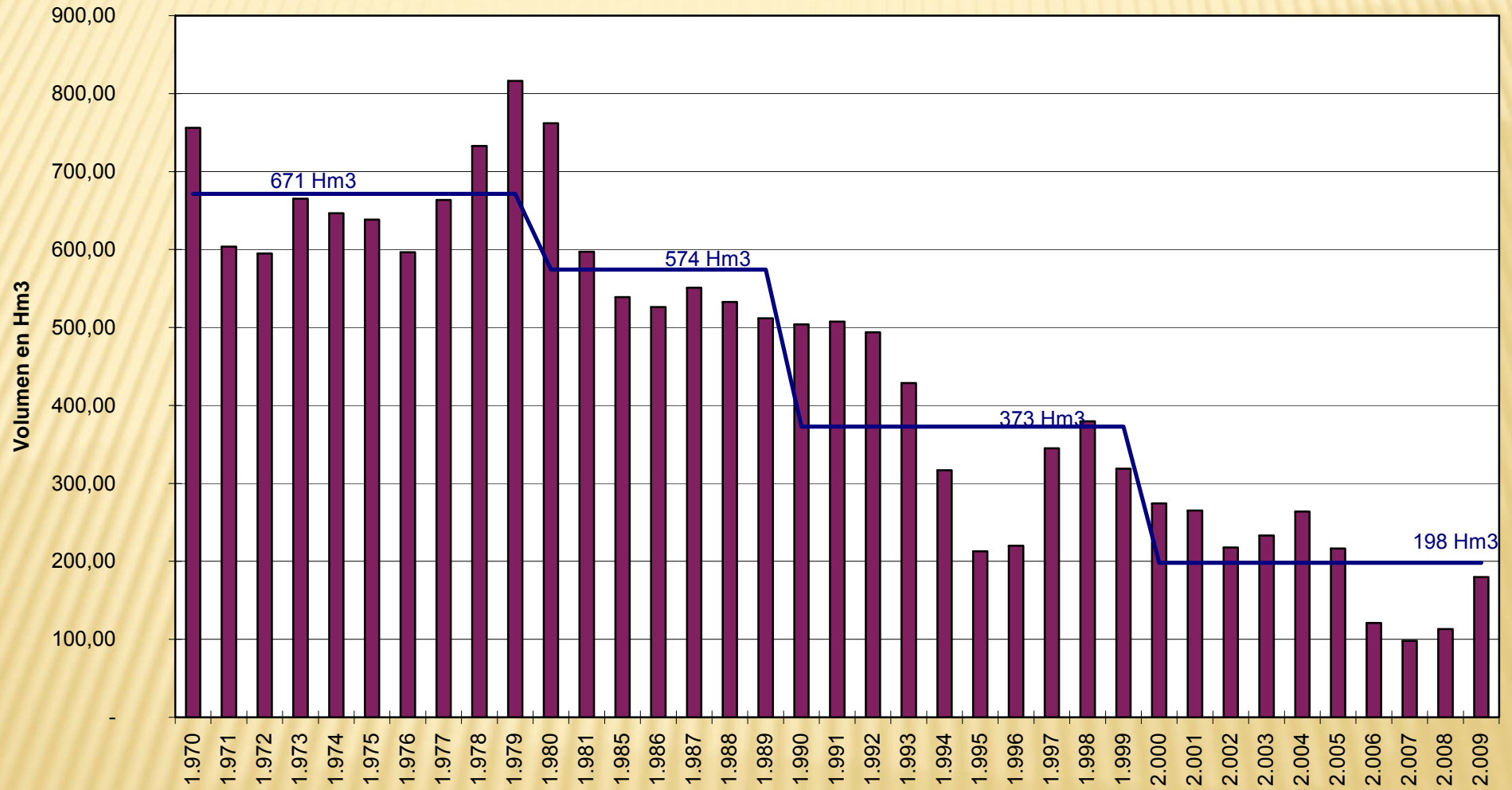
Reg. AMO:	65
Abt. Valencia:	93
Vinalopó:	80
Reg AMO:	120
Vinalopó:	120

**Total reserva: 478**

### Recursos del Júcar hasta Tous

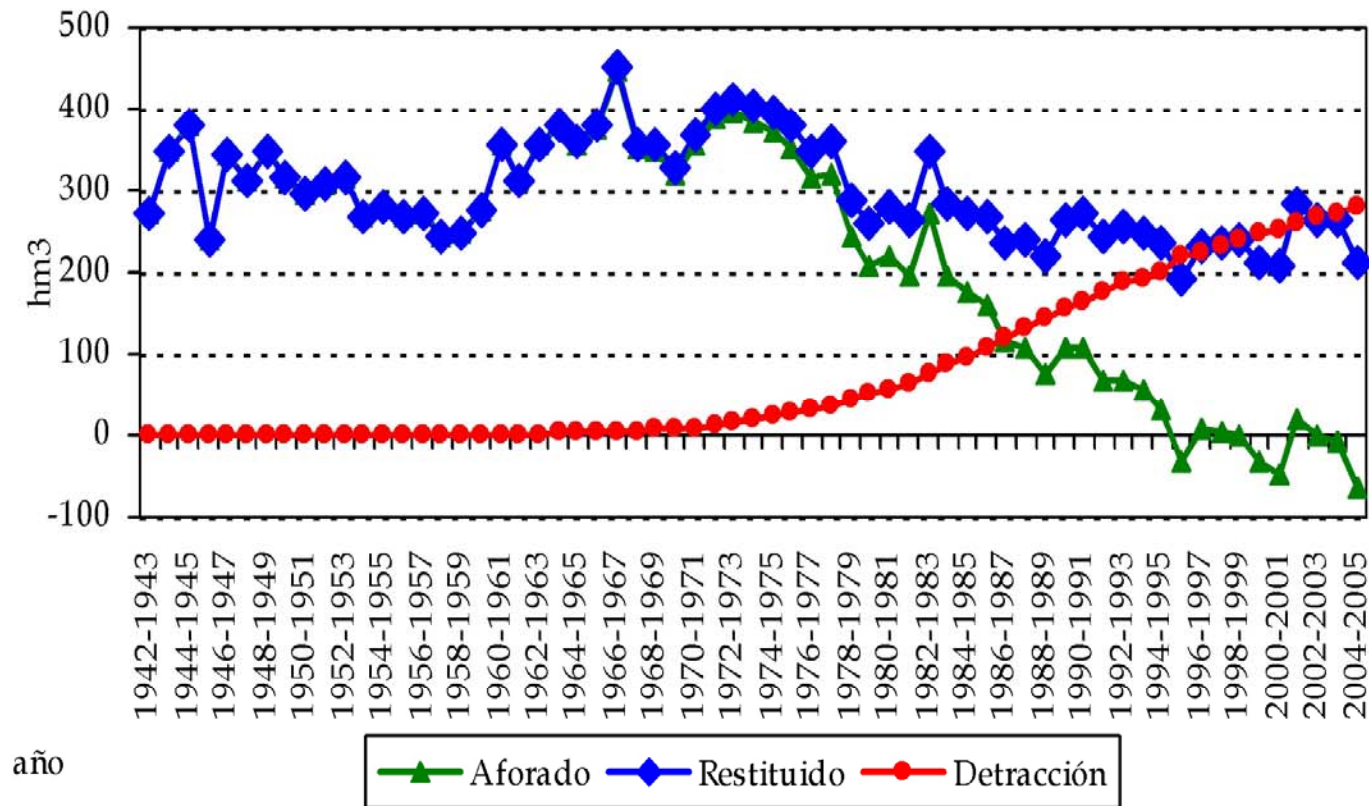


### Volumen anual utilizado por la ARJ



# Tramo medio del Júcar

Mantenimiento de un caudal mínimo en el río Júcar, en el tramo entre el embalse Alarcón y el embalse de Molinar



Aportaciones anuales actuales y en régimen natural en el tramo Alarcón-Molinar (hm<sup>3</sup>/año)

# DIFICULTADES DEL PROCESO DE PLANIFICACIÓN

2ª.- El excesivo protagonismo de las comunidades autónomas.

“Según lo antes expuesto, este real decreto constituye un paso necesario para el desarrollo del proceso de planificación hidrológica de la Demarcación Hidrográfica del Júcar que tiene como finalidades principales atender las demandas de agua de la demarcación y de forma prioritaria los abastecimientos urbanos, resolviendo problemáticas anteriormente generadas, como es la del abastecimiento a Albacete, y alcanzar los objetivos ambientales en sus masas de agua superficial y subterránea, garantizando la racionalidad en la gestión y planificación de los recursos hídricos, así como la unidad de gestión en sistemas como el del Vinalopó-Alacantí.”



# **DIFICULTADES DEL PROCESO DE PLANIFICACIÓN**

**3ª.- La experiencia de los usuarios tras el proceso de planificación anterior.**

**Desconfianza**

# DIFICULTADES DEL PROCESO DE PLANIFICACIÓN

4ª.- La discusión sobre el ámbito de planificación.

Se ha judicializado la fijación del ámbito de la Demarcación

# DIFICULTADES DEL PROCESO DE PLANIFICACIÓN

5ª.- El establecimiento de los caudales ecológicos.

Falta de definición

Proceso de concertación

# CAUSAS DE LAS DIFICULTADES

---

- El déficit del Sistema Júcar.
- La sobreexplotación del Acuífero de la Mancha Oriental
- El uso político del agua

# MEDIDAS PARA SUPERAR LAS DIFICULTADES

- Adopción de las decisiones desde un punto de vista técnico.
- Evitar la participación política en las decisiones técnicas.

# APLICACIÓN DE LA DMA

---

- Objetivo: protección de las aguas.
- Medidas contundentes contra el deterioro del recurso (ej. Sobreexplotación)

# PLAN HIDROLÓGICO NACIONAL

---

- Coordinación de los planes de Demarcación.
- Programa modernización regadío:
  - Priorización ahorro neto
  - Priorización sistemas deficitarios.

**GRACIAS POR LA ATENCIÓN**

---